



P/9527315

REPUBLIKA HRVATSKA
Ministarstvo mora, prometa
i infrastrukture
Uprava pomorstva

KLASA: UP/I-342-22/25-01/106
URBROJ: 530-03-1-2-2-26-2
Zagreb, 24. ožujka 2026.godine

Ministarstvo mora, prometa i infrastrukture (OIB: 228745151170) (u daljnjem tekstu: Ministarstvo), nadležno temeljem članka 20. stavka 1. Zakona o pomorskom dobru i morskim lukama („Narodne novine” br. 83/23 - u daljnjem tekstu: Zakon), rješavajući po prijedlogu granice pomorskog dobra na djelu k.o. Krmpote, na području Grada Novi Vinodolski, pojas između rta Čardak i autokampa Kozica, izrađenom od strane Županijskog povjerenstva za granice pomorskog dobra u Primorsko-goranskoj županiji (KLASA: 342-01/24-05/18, URBROJ: 2170-07-02/3-25-02, 10. lipanj 2025.) (u daljnjem tekstu: predlagatelj), donosi

R J E Š E N J E

- I. **Određuje se granica pomorskog dobra na dijelu k.o. Krmpote, na području Grada Novi Vinodolski, pojas između rta Čardak i autokampa Kozica, koja je na grafičkim podlogama – geodetskoj snimci područja s preklopljenim katastarskim planom i digitalnom ortofoto planu, ucrtana i označena linijom crvene boje kao spojnom linijom od točke 1 do točke 55.**
- II. **Određenom granicom iz točke I. ovog Rješenja, u odnosu na preklap katastarskog plana na geodetskoj snimci područja, u pojas pomorskog dobra obuhvaćene su površine pripadnosti u dijelu k.č.br. 814/77, 814/305 i 814/91, sve k.o. Krmpote.**
- III. **Granica pomorskog dobra iz točke I. ovog Rješenja, određena je spojnom linijom lomnih točaka čiji su položaji definirani koordinatama izraženim u metrima, u HTRS96/TM koordinatnom sustavu kako slijedi:**

TOČKA	E	N
1	370539.28	4993867.63
2	370537.20	4993882.02
3	370554.91	4993877.50
4	370635.67	4993839.36
5	370653.57	4993819.09
6	370657.63	4993790.19
7	370677.94	4993786.45
8	370686.89	4993783.47
9	370688.88	4993772.10
10	370705.05	4993761.14
11	370735.73	4993723.33

12	370754.06	4993702.07
13	370756.09	4993687.07
14	370763.23	4993666.50
15	370783.40	4993617.96
16	370784.14	4993570.25
17	370782.39	4993559.09
18	370766.79	4993540.25
19	370725.23	4993488.42
20	370725.49	4993474.29
21	370728.21	4993457.63
22	370738.56	4993415.37
23	370767.42	4993388.88
24	370793.49	4993356.52
25	370792.75	4993341.08
26	370811.49	4993341.61
27	370815.76	4993354.63
28	370841.45	4993383.01
29	370869.23	4993388.91
30	370899.30	4993408.25
31	370926.50	4993403.75
32	370983.21	4993356.12
33	371016.70	4993319.03
34	371027.64	4993301.46
35	371058.23	4993217.68
36	371071.88	4993173.04
37	371164.57	4992975.03
38	371156.99	4992946.21
39	371176.56	4992865.04
40	371231.31	4992736.75
41	371247.42	4992707.98
42	371262.39	4992654.23
43	371326.57	4992554.59
44	371353.02	4992530.31
45	371382.36	4992514.47
46	371361.79	4992464.40
47	371394.73	4992372.13
48	371417.46	4992306.68
49	371502.17	4992203.24
50	371514.48	4992204.59
51	371563.23	4992139.04
52	371566.18	4992132.65
53	371571.77	4992115.53
54	371616.46	4992064.97
55	371597.58	4992062.30

- IV. Grafičke podloge – digitalni ortofoto plan i geodetska snimka područja s preklapljenim katarskim planom (izrađivač: Geodetski zavod Rijeka d.o.o., datum izrade: srpanj 2024.), obje u mjerilu 1:1000, s legendom, ucrtanom i označenom linijom srednjih viših visokih voda (srednjih viših visokih voda), linijom udaljenom šest metara od srednjih viših visokih voda (srednjih viših visokih voda), granicom pomorskog dobra iz točke I. i ovjerom predlagatelja, čine, kao prilozi, sastavne dijelove ovog Rješenja.

- V. Temeljem ovog Rješenja potrebno je izraditi geodetski elaborat u svrhu njegove provedbe, s ciljem upisa pomorskog dobra na onim dijelovima granicom obuhvaćenog kopna koji je katastarski evidentiran, a nije još upisan kao pomorsko dobro, te onim dijelovima granicom obuhvaćenog postojećeg kopna koji katastarski nije evidentiran, ali je kao kopno vidljiv na digitalnom pregledniku Državne geodetske uprave - Geoportalu – na digitalnom ortofoto planu iz 2011. godine, a s kojim radnjama će se ujedno uskladiti različitosti katastarske evidencije i stvarnog stanja koje su posljedica vremena nastanka postojećeg katastarskog operata.
- Nalaže se upravnom tijelu Primorsko-goranske županije u čijem djelokrugu su poslovi pomorstva da u roku od 90 dana zaprimanja ovog Rješenja pokrene izradu geodetskog elaborata iz stavka 1. ove točke, te po njegovoj izradi isti dostavi na daljnji postupak nadležnom tijelu za katastar.

O b r a z l o ž e n j e

Predlagatelj je izradio prijedlog granice pomorskog dobra na dijelu k.o. Krmpote, na području Grada Novi Vinodolski, pojas između rta Čardak i autokampa Kozica, te isti dopisom Upravnog odjela za pomorsko dobro, promet i veze u Primorsko-goranskoj županiji (KLASA: 342-01/24-05/18, URBROJ: 2170-07-02/3-25-03, Rijeka, 10. lipnja 2025.), dostavio dana 12. lipnja 2025. godine ovom Ministarstvu na daljnji postupak.

Analizirajući prijedlog granice pomorskog dobra za predmetno područje utvrđeno je da prijedlog granice nije dostavljen u elektroničkom obliku, da u tekstualnom dijelu prijedloga nisu upisani točni brojevi katastarskih čestica niti je obrazloženo što obuhvaća prijedlog granice na dijelu spojne linije lomnih točaka 53 i 54. Predlagatelj je elektroničkim putem obaviješten o navedenom, te je naknadno dostavio tražene podatke i ispravak predmetnog prijedloga granice u elektroničkom obliku.

Predlagatelj u tekstualnom dijelu prijedloga granice pomorskog dobra na predmetnom području, između ostalog, navodi i sljedeće:

- da su prijedlog granice pomorskog dobra donijeli temeljem Plana upravljanja pomorskim dobrom Primorsko-goranske županije za razdoblje od 2024. do 2028. godine („Službene novine Primorsko-goranske županije“ broj 10/24) koji se odnosi na lokaciju na području Grada Novi Vinodolski, pojas između rta Čardak i autokampa Kozica, na dijelu k.o. Krmpote, uz prethodni očevid na morskoj obali;
- da su na sastanku dana 10. srpnja 2024. godine zaključili da na osnovu prijašnjih zakonskih propisa nema podataka o određenoj granici pomorskog dobra;
- da predloženu granicu pomorskog dobra čini poligon karakterističnih lomnih točaka (iskazane u metrima u HTRS/96 TM projekciji) od točke 1 do točke 55, sve kako je označeno u grafičkim priložima – geodetskoj snimci područja s preklopljenim katastarskim planom i digitalnom ortofoto planom, u mjerilu 1:1000, izrađenom od društva Geodetski zavod Rijeka;
- da su predloženom granicom pomorskog dobra obuhvaćeni dijelovi k.č.br. 814/77, 814/305 i 814/91, sve k.o. Krmpote;
- da na predmetnom području, očevidom predmetnog područja i uvidom u dokumentaciju zahtjeva, nasipavanje obale nije evidentirano, kao ni erozija;
- da su radi kontrole eventualnih nasipa i erozija u digitalni ortofoto plan izvršili uklop obalne linije Hrvatske osnovne karte u mjerilu 1:5000 (HOK5 iz 1972. godine) dobivene vektorizacijom od strane Državne geodetske uprave, Područnog ureda za katastar Rijeka, te da je kao kontrola korišten i internet preglednik DGU-Geoportal i

usporedba digitalnih ortofoto planova iz 1968. i 2011. godine, te da je konstatirano manje odstupanje stanja na terenu u odnosu na digitalni homogenizirani katastarski plan što je posljedica stanja postojećeg katastarskog operata odnosno vremena kada je isti nastao, te da je obalna crta neprecizno prikazana na katastarskom planu pa samim time i prva priobalna čestica;

- da se prostor na kojem se utvrđuje granica pomorskog dobra nalazi na dijelu obalnog područja koje administrativno pripada Gradu Novom Vinodolskom, na pojasu između rta Čardak i autokampa Kozica;
- da predmetni dio predstavlja područje neurbaniziranog priobalnog pojasa kamenite morske obale koja je mjestimično u manjim dijelovima pokrivena vegetacijom i niskom šumom;
- da s obzirom na stanje na terenu, liniju šest metara od crte srednjih viših visokih voda, katastarsko i vlasničko stanje te liniju vegetacije, granica se predlaže (od sjeverozapada prema jugu) do jedne od dvije navedene linije i to uvijek one koja je udaljenija od crte morske obale, u ovom predmetnom slučaju do linije vegetacije osim u dijelu gdje je ona manja ili istovjetna liniji šest metara od crte srednjih viših visokih voda, da na dijelovima predmetnog zahtjeva predložena granica je djelomično izravnata na način da tangira liniju vegetacije obzirom na njezinu izrazitu razvedenost, u odnosu na navedenu crtu zelenila linija granice je izravnata i na način da siječe manje pojaseve koji predstavljaju sipar strmih dijelova terena – nanos kamenog materijala koji se proteže od ceste do morske obale (na listovima 2/6, 3/6, 4/6, i 5/6).

Sve navedeno predlaže se obzirom na crtu šest metara koja predstavlja zakonski minimum te liniju vegetacije obzirom da navedena linija predstavlja crtu morske obale do koje dopiru najveći valovi za vrijeme nevremena, na čije prirodno obilježje i izgled utječe more i do koje je kopno prema svom položaju i izgledu u izravnom kontaktu s morem.

- da na predmetnom području postoji samo dvije velike katastarske čestice (k.č.br. 814/305 i 814/91) i mali dio k.č.br. 814/77 u početnom dijelu zahvata, da su navedene k.č.br. 814/305 i 814/77, obje k.o. Krmpote, u posjedu i vlasništvu Republike Hrvatske, načina uporabe: neplodno odnosno prirodno neplodno zemljište te da je k.č.br. 814/91, k.o. Krmpote, u posjedu Grada Novog Vinodolskog i vlasništvu Republike Hrvatske, načina uporabe: neplodno;
- da izgled područja ispod predložene granice pomorskog dobra predstavlja obalni pojas stjenovitog dijela kopna u širini od šest metara od crte srednjih viših visokih voda pa sve do linije vegetacije iza šest metara od crte srednjih viših visokih voda, te na nekoliko mjesta manje šljunčane prirodne plaže;
- da opisno prijedlog granice započinje na morskoj obali na crti srednjih viših visokih voda u točki 1 te nastavlja u smjeru sjevera do točke 2 što je ujedno istočna međa s k.č.br. 814/303 odnosno završetak granice pomorskog dobra određene Rješenjem Povjerenstva ovog Ministarstva, kao tada nadležnog tijela za granice pomorskog dobra od dana 06. srpnja 2016. na dijelu k.o. Krmpote, za pojas Smokvica Krmpotska - Rt Čardak. U točki 2 granica se lomi i nastavlja u smjeru istoka do točke 3 u kojoj se sastaje s linijom šest metara od crte srednjih viših visokih voda i koju prati do točke 4. Od točke 4 do točke 5 granica prati liniju vegetacije kao i u pojasevima između točaka 6-7, 8-9, 10-13, 14-15, 16-17, 18-19, 20-22, 23-24, 25-37, 38-39, 40-41, 42-43, 44-45, 46-47, 48-49, 50-51 i 52-53, odnosno prateći liniju 6,0 m od crte srednjih viših visokih voda u pojasevima između točaka 5-6, 7-8, 9-10, 13-14, 15-16, 17-18, 19-20, 22-23, 24-25, 37-38, 39-40, 41-42, 43-44, 45-46, 47-48, 49-50, i 51-52. Od točke 53 granica nastavlja u smjeru jugoistoka najprije rubom vegetacije a nadalje u istom pravcu sve do točke 54 u kojoj se lomi u pravcu obale i gdje se ovaj prijedlog sastaje sa granicom pomorskog dobra određenom Uredbom Vlade Republike Hrvatske („Narodne novine“

br. 44/98) na dijelu k.o. Krmpote na području autokampa Kozica, te prati navedeni pravac i završava na crti srednjih viših visokih voda u točki 55 gdje prijedlog granice pomorskog dobra za predmetni pojas i završava;

- da je predmetno područje određeno sukladno Odluci o donošenju Prostornog plana uređenja Grada Novi Vinodolski („Službene novine Primorsko-goranske županije“ broj 55/06, 23/10, 36/10, 01/13, 19/13, 13/14, 16/14, 41/15, 18/17 i 32/17) i Urbanističkog plana uređenja kamp Kozica („Službene novine Primorsko-goranske županije“ broj 08/09) i nalazi se sve kako je navedeno u Uvjerenju o podacima iz dokumenata prostornog uređenja izdanog od strane Primorsko-goranske županije, Upravnog odjela za prostorno uređenje, graditeljstvo i zaštitu okoliša; KLASA: 350-05/24-03/146, UR.BROJ: 2170-03-02/5-24-3 od 18. lipnja 2024. godine;
- da su sukladno članku 23. Zakona Prijedlog stavili na javni uvid na oglasnu ploču i mrežne stranice Primorsko-goranske županije i Grada Novog Vinodolskog u trajanju od 29. srpnja do 28. kolovoza 2024. godine, te da na navedeni Prijedlog u javnoj raspravi nije bilo pisanih prijedloga i primjedbi, o čemu su 30. rujna 2024. godine sastavili Izvješće;
- da priloge prijedloga granice pomorskog dobra čine popis koordinata karakterističnih lomnih točaka predložene granice u državnom koordinatnom sustavu i popis parcela koje u cijelosti i u dijelu ulaze u predloženi pojas pomorskog dobra, digitalni ortofoto plan s ucrtanim prijedlogom granice pomorskog dobra, geodetska snimka područja s preklapljenom kopijom katastarskog plana i ucrtanim prijedlogom granice pomorskog dobra, fotografije područja za koje se predlaže granica pomorskog dobra s ucrtanim karakterističnim točkama, kopija katastarskog plana i izvod iz posjedovnog lista, izvod iz zemljišne knjige, uvjerenje o podacima iz dokumenata prostornog uređenja i izvješće o javnoj raspravi.

U odnosu na prijedlog granice pomorskog dobra i njegovu cjelokupnu priloženu dokumentaciju, utvrđeno je i smatra se kako slijedi:

- prijedlog granice pomorskog dobra izrađen je i dostavljen sukladno odredbama Zakona;
- tekstualni i grafički dio prijedloga granice pomorskog dobra za predmetno područje usklađeni su;
- predloženom granicom u obuhvatu pomorskog dobra je onaj dio kopna koji po svojim prirodnim obilježjima, izgledu, položaju i načinu uporabe predstavlja pojas kopna u izravnom kontaktu s morem čineći kao takav pomorsko dobro prema članku 6. Zakona;
- predložena granica na kopnu razgraničuje pojas kopna koji prema navedenim značajkama iz prethodnog stavka čini pomorsko dobro, od kopna koji to nije, uvažavajući pritom cijelom dužinom obuhvata i zakonski propisanu minimalnu širinu pojasa kopna uz more koji čini kopneni dio pomorskog dobra prema članku 6. Zakona;
- predloženom granicom obuhvaćeni pojas kopna predstavlja prirodnim putem nastali obalni pojas;
- iz dokumentacije prijedloga vidljivo je da je temeljem članka 23. Zakona predložena granica pomorskog dobra bila dostupna javnosti putem javnog uvida i da je na istu nije bilo primjedbi;
- iz razloga što granicom obuhvaćeni pojas kopna uz more prema službenim evidencijama nema upisan status pomorskog dobra, kao i razloga što za predmetno područje postoje manja odstupanja tj. različitosti katastarskih evidencija u odnosu na stvarno stanje, predstavlja razloge, a ujedno i zakonsku osnovu za propisivanje obveze izrade geodetskog elaborata za daljnju provedbu predmetnog postupka, a sve u svrhu usklađivanja katastarskog stanja sa stvarnim stanjem te upisa temeljem ovog Rješenja

određenog pomorskog dobra u cijelosti kao takvog u službene evidencije.

Slijedom navedenog, u cijelosti se prihvaća prijedlog predlagatelja za određivanje granice pomorskog dobra za predmetno područje, te je odlučeno kao u izreci ovog Rješenja.

Predmetno područje nalazi se na dijelu obalnog područja koje administrativno pripada Gradu Novom Vinodolskom, na pojasu između rta Čardak i autokampa Kozica, na dijelu k.o. Krmpote između granice pomorskog dobra određene Rješenjem Povjerenstva Ministarstva od dana 6. srpnja 2016. godine na dijelu k.o. Krmpote, pojas Smokvica Krmpotska - rt Čardak (KLASA: UP/I-342-01/09-01/9) i granice pomorskog dobra određene Uredbom Vlade Republike Hrvatske („Narodne novine“ broj 44/98) na dijelu k.o. Krmpote, na području autokampa Kozica.

Određenom granicom pomorskog dobra obuhvaćen je dio kopna koji sukladno dokumentaciji prijedloga (ortofoto plan i fotografije područja) predstavlja obalni pojas položajno u izravnom kontaktu s morem, a prema izgledu i namjeni u naravi u neposrednoj vezi s morem i služi njegovom uobičajenom korištenju i upotrebi.

Cijelom dužinom predmetnog obuhvata u cijelosti je zadovoljeni zakonski propisani minimum širine pojasa koji se smatra pomorskim dobrom.

Prema dokumentaciji prijedloga granice pomorskog dobra koje prikazuje stanje naravi (digitalni ortofoto plan i fotografije područja) obuhvaćeni dio kopna predstavlja područje neurbaniziranog priobalnog pojasa kamenite morske obale mjestimično u manjim dijelovima pokrivena vegetacijom i niskom šumom te u manjim pojasevima koji predstavljaju nanose sipkog kamenog materijala (sipar), te šljunčane površine kao prostori prirodnih plaža.

Granicom pomorskog dobra obuhvaćeno je kopno pripadnosti dijelovima k.č.br. 814/77, 814/305, 814/91, sve k.o. Krmpote.

Granica pomorskog dobra za predmetno područje je spojna linija od točke 1 do 55.

Opisno, granica pomorskog dobra započinje u točki 1 koja je položajno na crti srednjih viših visokih voda, nakon koje se „diže“ u kopno u smjeru sjevera do točke 2 koja prati granicu pomorskog dobra prethodno određenu temeljem Rješenja Ministarstva.

Od točke 2 granica pomorskog dobra „lomi“ se i nastavlja u smjeru juga te prolazeći kroz pojas priobalne vegetacije dolazi u točku 3, nakon koje nastavno prateći šest metarsku liniju udaljenu od linije srednjih viših visokih voda, dolazi u točku 4.

Spojna linija točaka 3 i 4 ujedno siječe među k.č.br. 814/77, k.o. Krmpote te nastavlja kroz katastarski neevidentirano kopno, siječe među k.č.br. 814/305, k.o. Krmpote, u sklopu čije površine se nalazi lomna točka 4.

Od točke 4 granica pomorskog dobra nastavlja u smjeru jugoistoka na način da, preko lomnih točaka, sve do točke 53 djelom prati liniju vegetacije i njezinog kontakta s stjenovitom površinom, a dijelom, radi poštivanja zakonskog minimuma širine kopnenog dijela pomorskog dobra, presijeca vegetaciju i prati liniju šest metara udaljenu od linije srednjih viših visokih voda.

Spojna linija točaka 43 i 44 siječe među razgraničenja čestica zemljišta k.č.br. 814/305 i 814/91, obje k.o. Krmpote.

Od točke 53 granica se „penje“ u smjeru jugoistoka u unutrašnjost kopna do točke 54 u kojoj se lomi u pravcu obale gdje u točki 55 granica pomorskog dobra za predmetni pojas završava na liniji srednjih viših visokih voda.

Spojna linija točaka 54 i 55 je mjesto gdje predmetna granica graniči sa pomorskim dobrom određenim Uredbom Vlade Republike Hrvatske („Narodne novine“ br. 44/98) na dijelu k.o. Krmpote na području autokampa Kozica.

Slijedom svega navedenog, odlučeno je kao u izreci Rješenja.

Temeljem članka 95. stavka 1. i 2. Zakona o općem upravnom postupku („Narodne novine“ br. 47/2009 i 110/2021), ovo Rješenje dostavlja se javnom objavom na oglasnoj ploči na službenoj mrežnoj stranici Ministarstva, a dostava se smatra objavljenom istekom osmog dana od dana javne objave na oglasnoj ploči na službenoj mrežnoj stranici Ministarstva.

Ovo Rješenje objavit će se na službenim stranicama ovog Ministarstva, nakon njegove izvršnosti, sukladno članku 26. Zakona.

UPUTA O PRAVNOM LIJEKU

Protiv ovog Rješenja nije dopuštena žalba, ali se može pokrenuti upravni spor podnošenjem tužbe mjesno nadležnom upravnom sudu u roku od 30 dana od dana dostave ovog Rješenja, a dostava se smatra objavljenom istekom osmog dana od dana javne objave rješenja na oglasnoj ploči na službenoj mrežnoj stranici Ministarstva.



Prilozi – grafičke podloge:

- digitalni ortofoto plan i geodetska snimka područja s preklapljenim katastarskim planom, obje u mjerilu 1:1000.

Dostaviti:

1. Službena mrežna stranica Ministarstva mora, prometa i infrastrukture;
2. Primorsko-goranska županija (OIB: 32420472134)
Povjerenstvo za granice pomorskog dobra
putem
Upravnog odjela za pomorsko dobro, promet i veze
51000 Rijeka, Slogin kula 2/III;
3. Županijsko državno odvjetništvo u Rijeci (OIB: 03377753055)
51000 Rijeka, Erazma Barčića 5;
4. Arhiva, ovdje.

Na znanje:

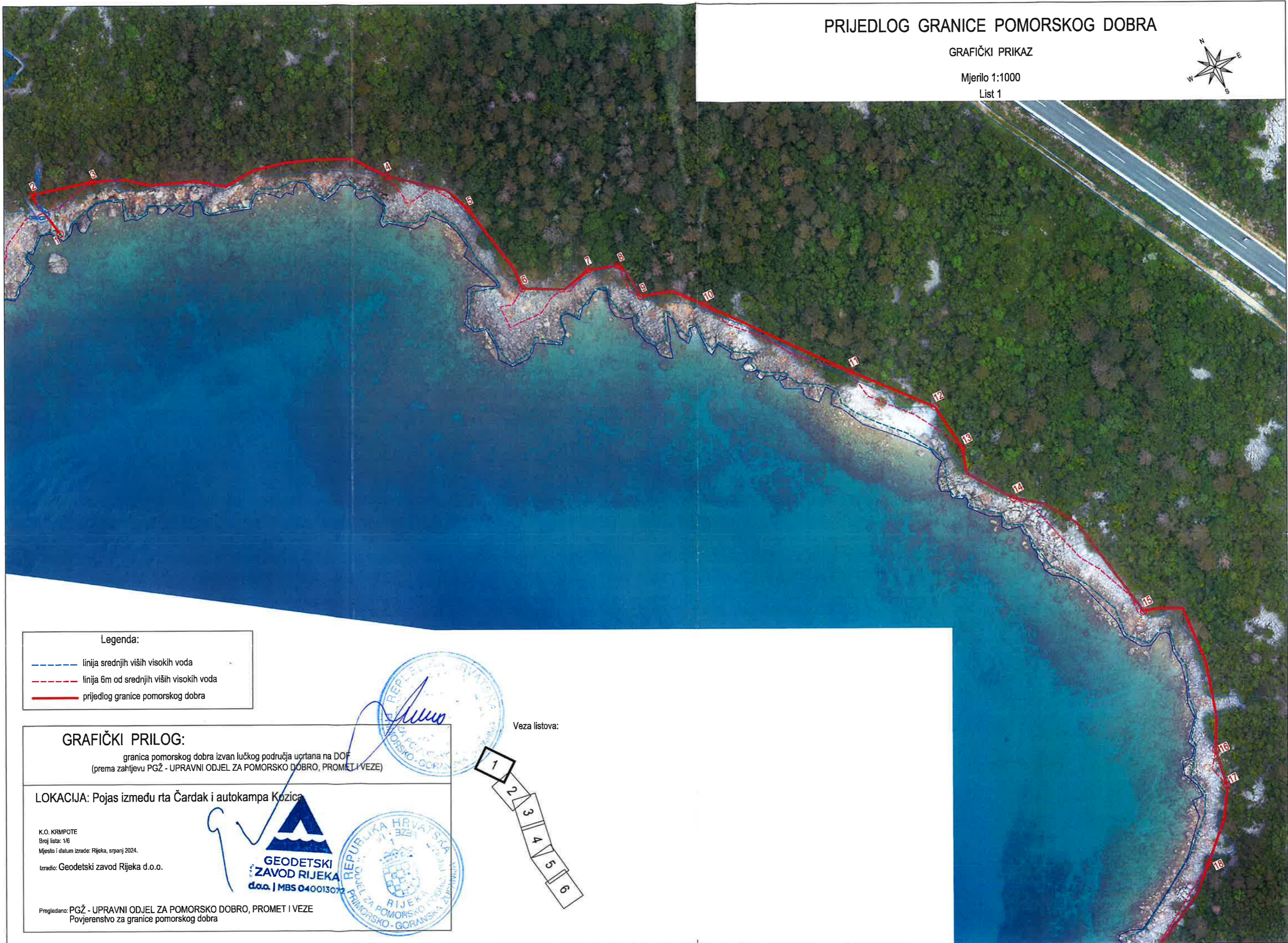
- Državna geodetska uprava
Područni ured za katastar Rijeka
Odjel za katastar nekretnina Crikvenica
51260 Crikvenica, Kralja Tomislava 85.
- Ministarstvo prostornoga uređenja,
graditeljstva i državne imovine
10000 Zagreb, Ulica Republike Austrije 14.

PRIJEDLOG GRANICE POMORSKOG DOBRA

GRAFIČKI PRIKAZ

Mjerilo 1:1000

List 1



Legenda:

- linija srednjih viših visokih voda
- - - linija 6m od srednjih viših visokih voda
- prijedlog granice pomorskog dobra

GRAFIČKI PRILOG:

granica pomorskog dobra izvan lučkog područja ucrtana na DOF
(prema zahtjevu PGŽ - UPRAVNI ODJEL ZA POMORSKO DOBRO, PROMET I VEZE)

LOKACIJA: Pojas između rta Čardak i autokampa Kozica

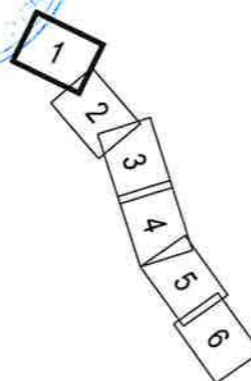
K.O. KRMPOTE
Broj lista: 1/6
Mjesto i datum izrade: Rijeka, srpanj 2024.
Izradio: Geodetski zavod Rijeka d.o.o.



GEODETSKI
ZAVOD RIJEKA
d.o.o. | MBS 040013072



Veza listova:




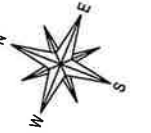
Pregledano: PGŽ - UPRAVNI ODJEL ZA POMORSKO DOBRO, PROMET I VEZE
Povjerenstvo za granice pomorskog dobra

PRIJEDLOG GRANICE POMORSKOG DOBRA

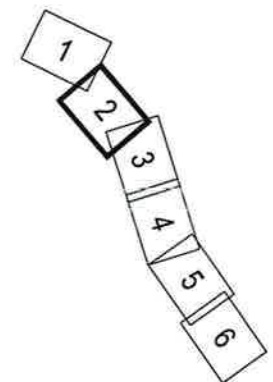
GRAFIČKI PRIKAZ

Mjerilo 1:1000

List 2



Veza listova:



Legenda:

- linija srednjih viših visokih voda
- - - linija 6m od srednjih viših visokih voda
- prijedlog granice pomorskog dobra

GRAFIČKI PRILOG:

granica pomorskog dobra izvan lučkog područja uertana na DOF
(prema zahtjevu PGŽ - UPRAVNI ODJEL ZA POMORSKO DOBRO, PROMET I VEZE)

LOKACIJA: Pojas između rta Čardak i autokampa Kozica

K.O. KRMPOTE

Broj lista: 2/6

Mjesto i datum izrade: Rijeka, srpanj 2024.

Izradio: Geodetski zavod Rijeka d.o.o.



Pregledano: PGŽ - UPRAVNI ODJEL ZA POMORSKO DOBRO, PROMET I VEZE
Povjerenstvo za granice pomorskog dobra



PRIJEDLOG GRANICE POMORSKOG DOBRA

GRAFIČKI PRIKAZ

Mjerilo 1:1000

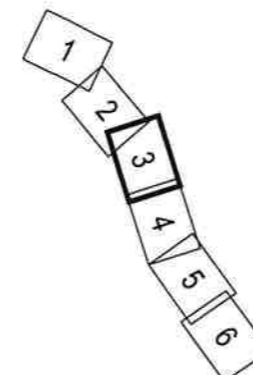
List 3



Legenda:

- linija srednjih viših visokih voda
- - - linija 6m od srednjih viših visokih voda
- prijedlog granice pomorskog dobra

Veza listova:



GRAFIČKI PRILOG:

granica pomorskog dobra izvan lučkog područja ucrтана na DOF
(prema zahtjevu PGŽ - UPRAVNI ODJEL ZA POMORSKO DOBRO, PROMET I VEZE)

LOKACIJA: Pojas između rta Čardak i autokampa Kozica

K.O. KRMPOTE
Broj lista: 3/6

Mjesto i datum izrade: Rijeka, srpanj 2024.

Izradio: Geodetski zavod Rijeka d.o.o.



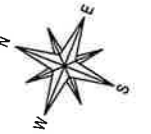
Pregledano: PGŽ - UPRAVNI ODJEL ZA POMORSKO DOBRO, PROMET I VEZE
Povjerenstvo za granice pomorskog dobra

PRIJEDLOG GRANICE POMORSKOG DOBRA

GRAFIČKI PRIKAZ

Mjerilo 1:1000

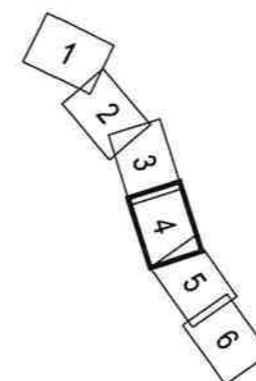
List 4



Legenda:

- — — — — linija srednjih viših visokih voda
- - - - - linija 6m od srednjih viših visokih voda
- prijedlog granice pomorskog dobra

Veza listova:



GRAFIČKI PRILOG:

granica pomorskog dobra izvan lučkog područja ucrтана na DOF
(prema zahtjevu PGŽ - UPRAVNI ODJEL ZA POMORSKO DOBRO, PROMET I VEZE)

LOKACIJA: Pojas između rta Čardak i autokampa Kozica

K.O. KRMPOTE

Broj lista: 4/6

Mjesto i datum izrade: Rijeka, srpanj 2024.

Izradio: Geodetski zavod Rijeka d.o.o.



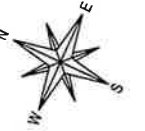
Pregledano: PGŽ - UPRAVNI ODJEL ZA POMORSKO DOBRO, PROMET I VEZE
Povjerenstvo za granice pomorskog dobra

PRIJEDLOG GRANICE POMORSKOG DOBRA

GRAFIČKI PRIKAZ

Mjerilo 1:1000

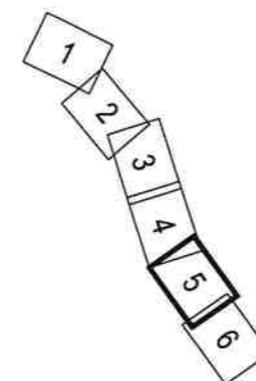
List 5



Legenda:

- linija srednjih viših visokih voda
- - - linija 6m od srednjih viših visokih voda
- prijedlog granice pomorskog dobra

Veza listova:



GRAFIČKI PRILOG:

granica pomorskog dobra izvan lučkog područja ucrтана na DOF
(prema zahtjevu PGŽ - UPRAVNI ODJEL ZA POMORSKO DOBRO, PROMET I VEZE)

LOKACIJA: Pojas između rta Čardak i autokampa Kozica

K.O. KRMPOTE
Broj lista: 5/6
Mjesto i datum izrade: Rijeka, srpanj 2024.

Izradio: Geodetski zavod Rijeka d.o.o.



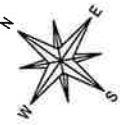
Pregledano: PGŽ - UPRAVNI ODJEL ZA POMORSKO DOBRO, PROMET I VEZE
Povjerenstvo za granice pomorskog dobra

PRIJEDLOG GRANICE POMORSKOG DOBRA

GRAFIČKI PRIKAZ

Mjerilo 1:1000

List 6



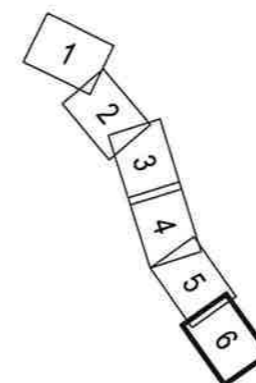
Legenda:

utvrđena GPD (LOJP, VLP)

Legenda:

- linija srednjih viših visokih voda
- - - linija 6m od srednjih viših visokih voda
- prijedlog granice pomorskog dobra

Veza listova:



GRAFIČKI PRILOG:

granica pomorskog dobra izvan lučkog područja uctana na DOF
(prema zahtjevu PGŽ - UPRAVNI ODJEL ZA POMORSKO DOBRO, PROMET I VEZE)

LOKACIJA: Pojas između rta Čardak i autokampa Kozica

K.O. KRMPOTE

Broj lista: 6/6

Mjesto i datum izrade: Rijeka, srpanj 2024.

Izradio: Geodetski zavod Rijeka d.o.o.



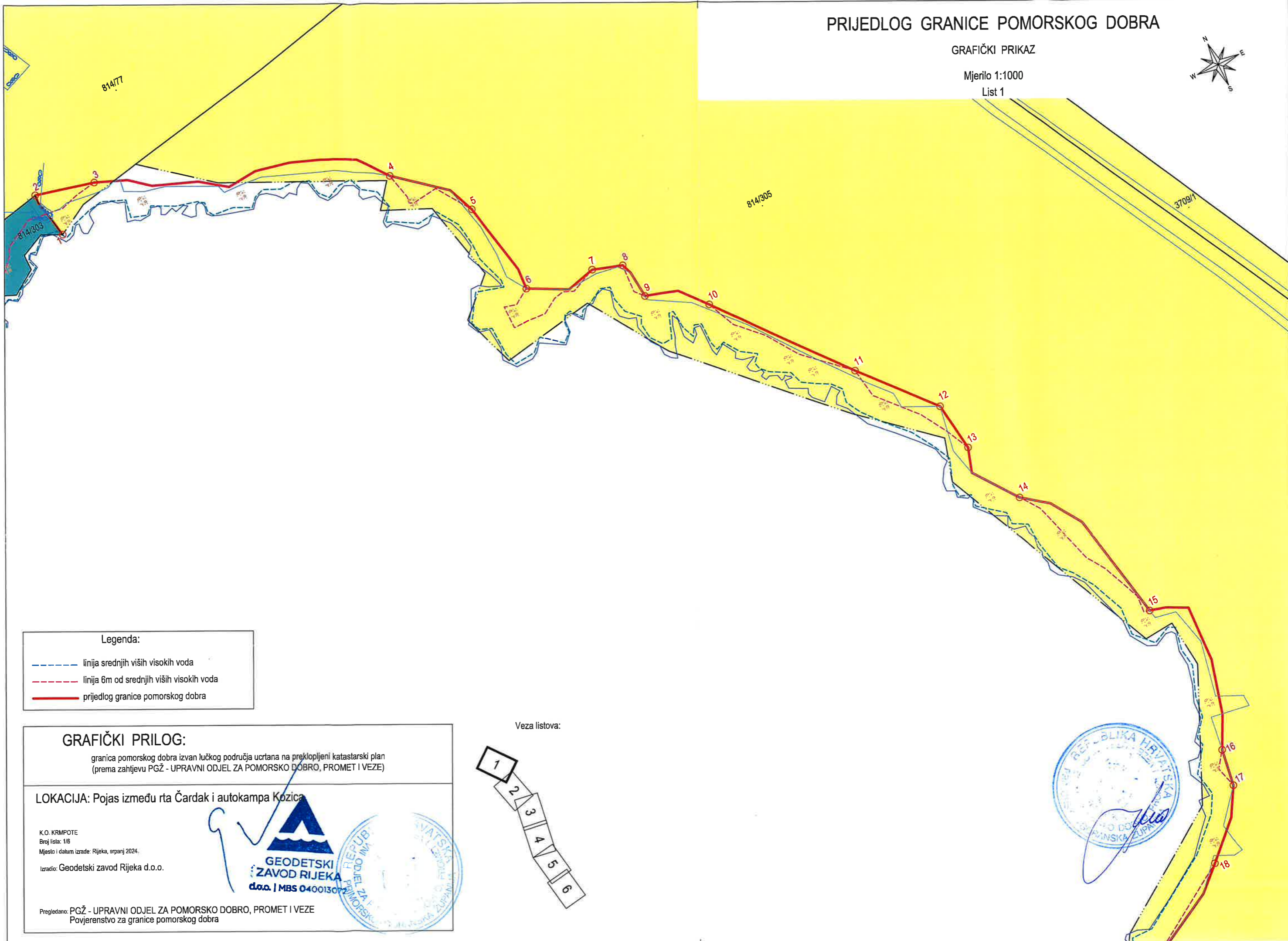
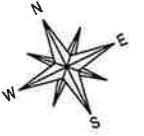
Pregledano: PGŽ - UPRAVNI ODJEL ZA POMORSKO DOBRO, PROMET I VEZE
Povjerenstvo za granice pomorskog dobra

PRIJEDLOG GRANICE POMORSKOG DOBRA

GRAFIČKI PRIKAZ

Mjerilo 1:1000

List 1



Legenda:

- linija srednjih viših visokih voda
- - - linija 6m od srednjih viših visokih voda
- prijedlog granice pomorskog dobra

GRAFIČKI PRILOG:

granica pomorskog dobra izvan lučkog područja ucrтана na preklapljeni katastarski plan
(prema zahtjevu PGŽ - UPRAVNI ODJEL ZA POMORSKO DOBRO, PROMET I VEZE)

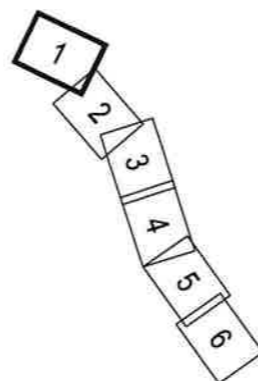
LOKACIJA: Pojas između rta Čardak i autokampa Kozica

K.O. KRMPOTE
Broj lista: 1/6
Mjesto i datum izrade: Rijeka, srpanj 2024.
Izradio: Geodetski zavod Rijeka d.o.o.



Pregledano: PGŽ - UPRAVNI ODJEL ZA POMORSKO DOBRO, PROMET I VEZE
Povjerenstvo za granice pomorskog dobra

Veza listova:

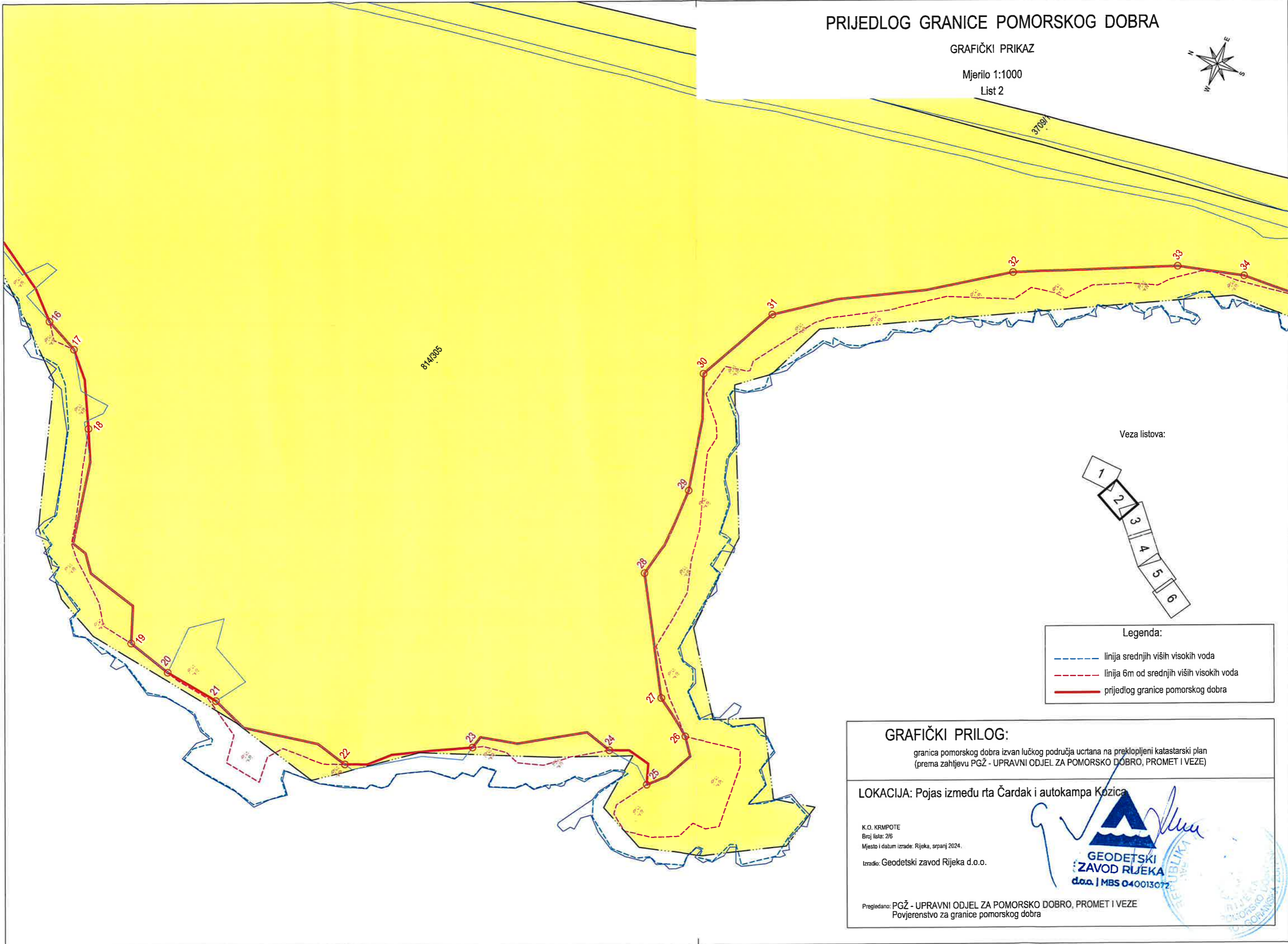
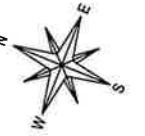


PRIJEDLOG GRANICE POMORSKOG DOBRA

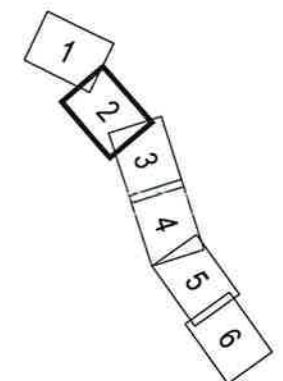
GRAFIČKI PRIKAZ

Mjerilo 1:1000

List 2



Veza listova:



Legenda:

- linija srednjih viših visokih voda
- - - linija 6m od srednjih viših visokih voda
- prijedlog granice pomorskog dobra

GRAFIČKI PRILOG:

granica pomorskog dobra izvan lučkog područja ucrtana na preklapljeni katastarski plan (prema zahtjevu PGŽ - UPRAVNI ODJEL ZA POMORSKO DOBRO, PROMET I VEZE)

LOKACIJA: Pojas između rta Čardak i autokampa Kozica

K.O. KRMPOTE
Broj lista: 2/6

Mjesto i datum izrade: Rijeka, srpanj 2024.

Izradio: Geodetski zavod Rijeka d.o.o.



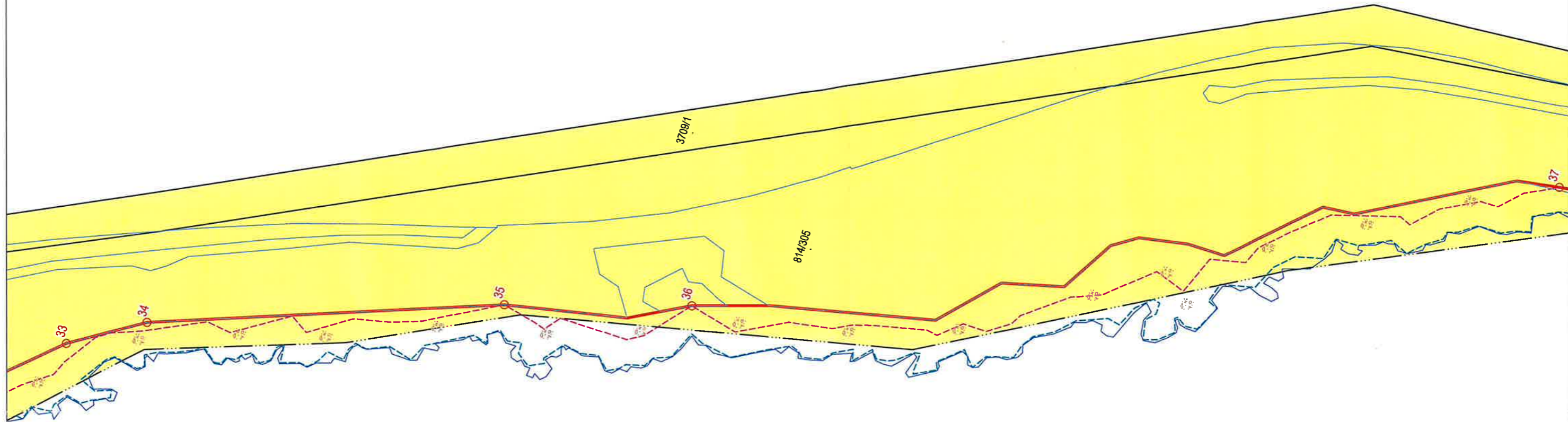
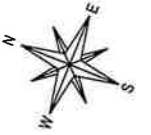
Pregledano: PGŽ - UPRAVNI ODJEL ZA POMORSKO DOBRO, PROMET I VEZE
Povjerenstvo za granice pomorskog dobra

PRIJEDLOG GRANICE POMORSKOG DOBRA

GRAFIČKI PRIKAZ

Mjerilo 1:1000

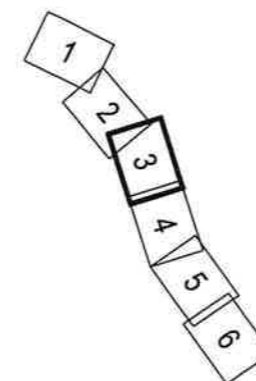
List 3



Legenda:

- linija srednjih viših visokih voda
- - - linija 6m od srednjih viših visokih voda
- prijedlog granice pomorskog dobra

Veza listova:



GRAFIČKI PRILOG:

granica pomorskog dobra izvan lučkog područja ucrтана na preklapljeni katastarski plan
(prema zahtjevu PGŽ - UPRAVNI ODJEL ZA POMORSKO DOBRO, PROMET I VEZE)

LOKACIJA: Pojas između rta Čardak i autokampa Kozica

K.O. KRMPOTE
Broj lista: 3/6

Mjesto i datum izrade: Rijeka, srpanj 2024.

Izradio: Geodetski zavod Rijeka d.o.o.



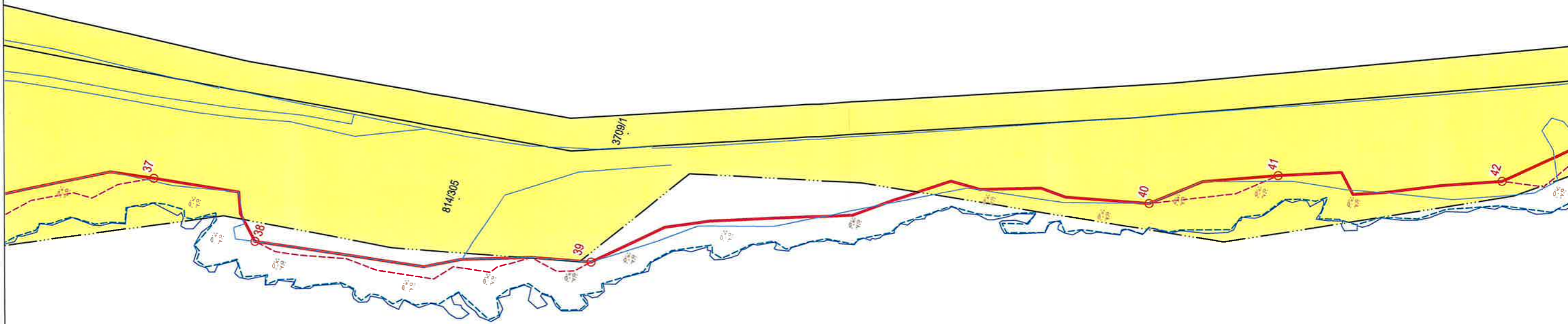
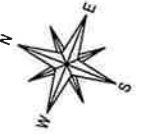
Pregledano: PGŽ - UPRAVNI ODJEL ZA POMORSKO DOBRO, PROMET I VEZE
Povjerenstvo za granice pomorskog dobra

PRIJEDLOG GRANICE POMORSKOG DOBRA

GRAFIČKI PRIKAZ

Mjerilo 1:1000

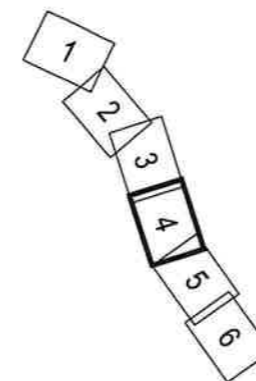
List 4



Legenda:

- linija srednjih viših visokih voda
- - - linija 6m od srednjih viših visokih voda
- prijedlog granice pomorskog dobra

Veza listova:



GRAFIČKI PRILOG:

granica pomorskog dobra izvan lučkog područja ucrtana na preklapljeni katastarski plan (prema zahtjevu PGŽ - UPRAVNI ODJEL ZA POMORSKO DOBRO, PROMET I VEZE)

LOKACIJA: Pojas između rta Čardak i autokampa Kozica

K.O. KRMPOTE
Broj lista: 4/6
Mjesto i datum izrade: Rijeka, srpanj 2024.

Izradio: Geodetski zavod Rijeka d.o.o.

Pregledano: PGŽ - UPRAVNI ODJEL ZA POMORSKO DOBRO, PROMET I VEZE
Povjerenstvo za granice pomorskog dobra

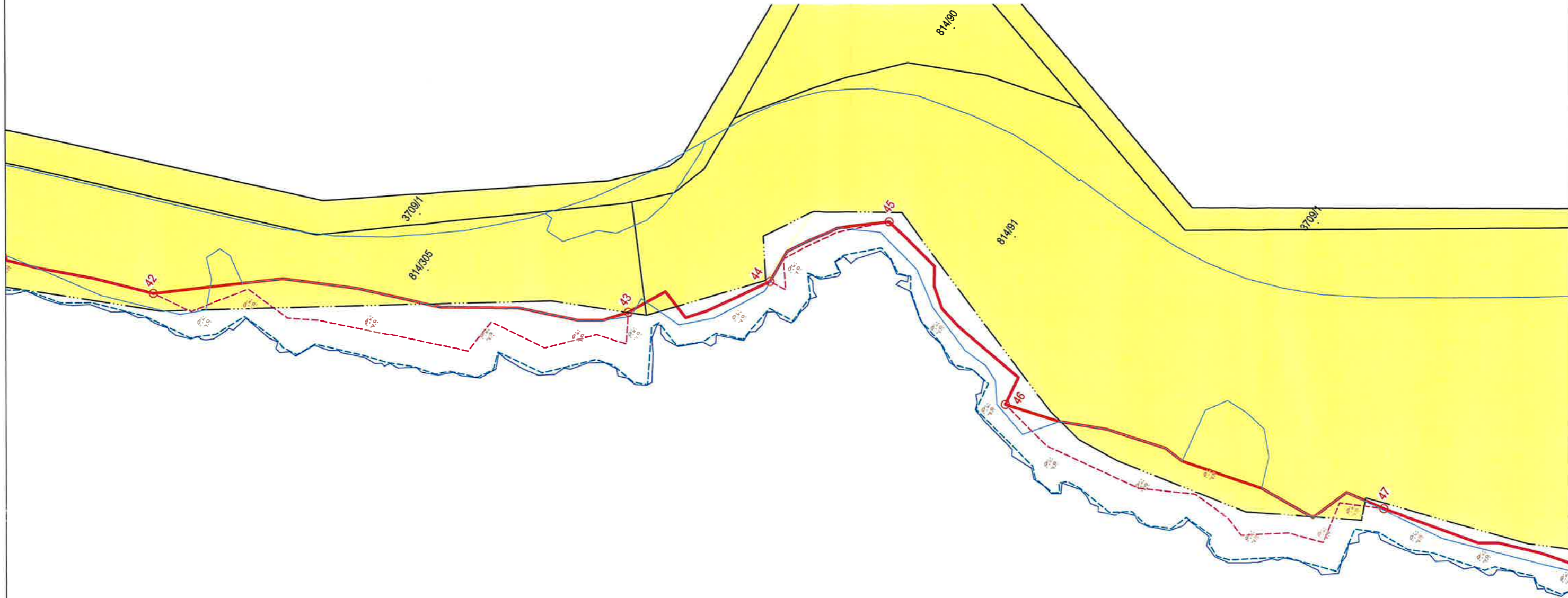


PRIJEDLOG GRANICE POMORSKOG DOBRA

GRAFIČKI PRIKAZ

Mjerilo 1:1000

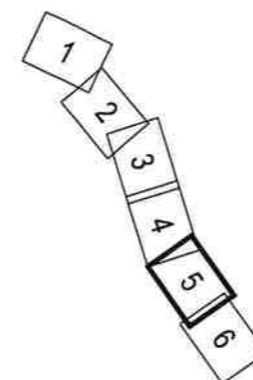
List 5



Legenda:

- linija srednjih viših visokih voda
- - - linija 6m od srednjih viših visokih voda
- prijedlog granice pomorskog dobra

Veza listova:



GRAFIČKI PRILOG:

granica pomorskog dobra izvan lučkog područja ucrтана na preklapljeni katastarski plan
(prema zahtjevu PGŽ - UPRAVNI ODJEL ZA POMORSKO DOBRO, PROMET I VEZE)

LOKACIJA: Pojas između rta Čardak i autokampa Kozica

K.O. KRMPOTE

Broj lista: 5/6

Mjesto i datum izrade: Rijeka, srpanj 2024.

Izradio: Geodetski zavod Rijeka d.o.o.



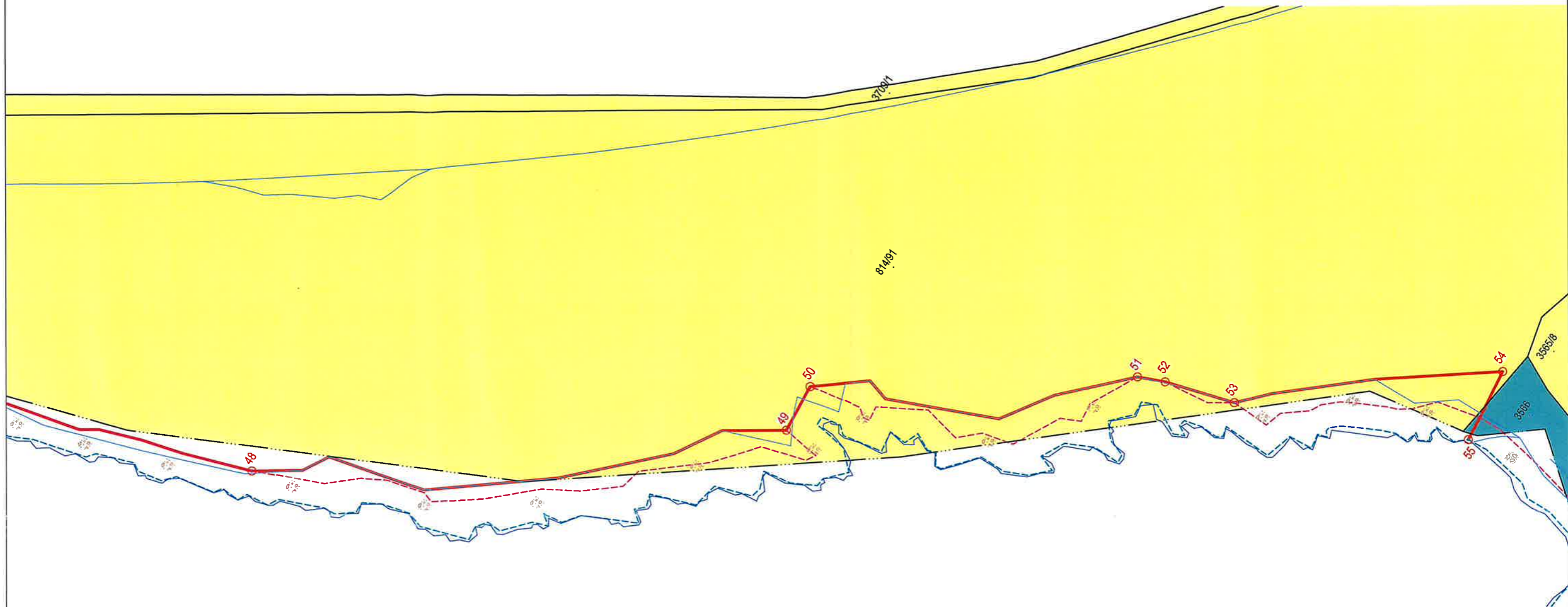
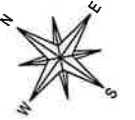
Pregledano: PGŽ - UPRAVNI ODJEL ZA POMORSKO DOBRO, PROMET I VEZE
Povjerenstvo za granice pomorskog dobra

PRIJEDLOG GRANICE POMORSKOG DOBRA

GRAFIČKI PRIKAZ

Mjerilo 1:1000

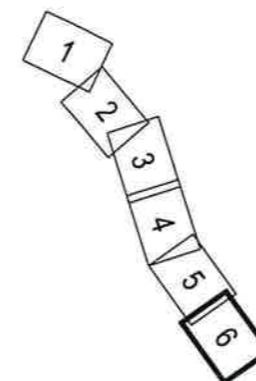
List 6



Legenda:

- linija srednjih viših visokih voda
- - - linija 6m od srednjih viših visokih voda
- prijedlog granice pomorskog dobra

Veza listova:



GRAFIČKI PRILOG:

granica pomorskog dobra izvan lučkog područja ucrtana na preklapljeni katastarski plan
(prema zahtjevu PGŽ - UPRAVNI ODJEL ZA POMORSKO DOBRO, PROMET I VEZE)

LOKACIJA: Pojas između rta Čardak i autokampa Kozica

K.O. KRMPOTE
Broj lista: 6/6
Mjesto i datum izrade: Rijeka, srpanj 2024.

Izradio: Geodetski zavod Rijeka d.o.o.

Pregledano: PGŽ - UPRAVNI ODJEL ZA POMORSKO DOBRO, PROMET I VEZE
Povjerenstvo za granice pomorskog dobra

